



Jakub Zdybel
Architektura krajobrazu
22-400 Zamość, Kalinowice 126a
NIP 922-297-86-56

PROJEKT

Miejsce na ognisko

Opracował: *Mgr inż. arch. kraj. Jakub Zdybel*

Jakub Zdybel
Architektura krajobrazu
22-400 Zamość, Kalinowice 126a
NIP 922-297-86-56, REGON 360917211
tel. 692 033 850

STAROSTWO POWIATOWE
W KRAŚNIKU
23-204 Kraśnik
ul. Aleja Niepodległości 20

PROJEKT
ELEMENTY MAŁEJ ARCHITEKTURY

STAROSTWO POWIATOWE
W KRAŚNIKU
23-204 Kraśnik
ul. Aleja Niepodległości 20

I. Dane ogólne

1. Inwestor:

Lokalna Grupa Działania Ziemi Kraśnickiej, ul, Lubelska 115,
23-200 Kraśnik, NIP: 715-189-65-12

2. Zakres projektu:

- A. Miejsce na ognisko
- B. Stół i ławy
- C. Tablica informacyjna
- D. Kosz typowy

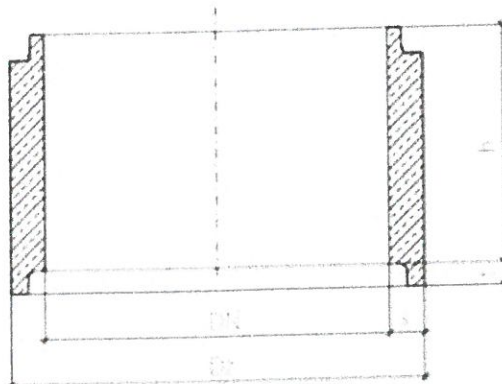
3. Autor opracowania

JZ-architektura krajobrazu, Kalinowice 126a, 22-400 Zamość, NIP: 922-297-86-56

II. Opis projektu

A. Miejsce na ognisko

Plac kwadratowy o wymiarach (520x520cm)(27,04 m²) wysypany żwirem zagęszczanym maszynowo, na środku placu wkopany krąg betonowy wkopany w teren na stopie betonowej. Cały plac wygradzony obrzeżem betonowym 8x30x100 cm na stopie betonowej.



Wysokość [mm] 250

Średnica [mm] 1500

Wytrzymałość betonu na ściskanie [MPa] >40


Stopień mrozoodporności w wodzie F150

Stopień mrozoodporności w 2% NaCl F50

Stopień wodoprzepuszczalności betonu > W8

Nasiąkliwość [%] <5

STAROSTWO POWIATOWE
W KRAŚNIKU
23-204 Kraśnik
ul. Aleja Niepodległości 20



Na miejscu na ognisko projektuje się 2 lub 4 ławy drewniane rysunek detal. W otoczeniu wprowadza się również elementy małej architektury w postaci śmietnika oraz tablicy informacyjnej.

B. Stół i ławy

wykonać z bierwion struganych 14x14cm łączonych przy pomocy kołków drewnianych i skręcanych śrubami stalowymi ϕ 10mm (łby śrub schowane i zaflekowane kołkami drewnianymi). Siedzisko h=45cm, stół h=75cm. Wykonać wg rysunku

C. Tablica informacyjna

1. Fundamenty

Stopy fundamentowe wg rysunku (analogicznie jak dla wiaty z blachami montażowymi)

2. Konstrukcja nośna

słupy drewniane (rozstaw 120cm,) sosnowe, strugane o przekroju 14x14 połączone płatwią 14x14 z daszkiem

3. Konstrukcja daszku

wykonany z krawędziaków. Krokwie i poprzeczki do tablic 5x10cm. Wysokość tablicy 2.50m, szerokość 1.50m.

Pokrycie – gont bitumiczny

4. Tablica

płyta OSB lub sklejka o wymiarach 70x100cm

Uwaga: całość elementów drewnianych zaimpregnować ciśnieniowo preparatami grzybo i pleśniobójczymi typu Drewnochron lub Fobos, oraz pomalować drewnochronem w kolorze ciemny orzech

D. Kosz na śmieci na bloczku fundamentowym

Konstrukcja kosza wykonana ze stali malowana proszkowo.

Na stalowych obręczach zamocowane deski wykonane z drewna świerkowego.

Deski frezowane i szlifowane oraz 2 krotnie pokryte impregnatem do drewna.

Pojemność kosza 40 litrów

Pojemnik malowany proszkowo.

Popielniczka na życzenie gratis.

Realizacja 5-10 dni roboczych.

Kolor drewna do wyboru z palety

STAROSTWO POWIATOWE
W KRAŚNIKU
23-204 Kraśnik
ul. Aleja Niepodległości 20



III. Spis rysunków

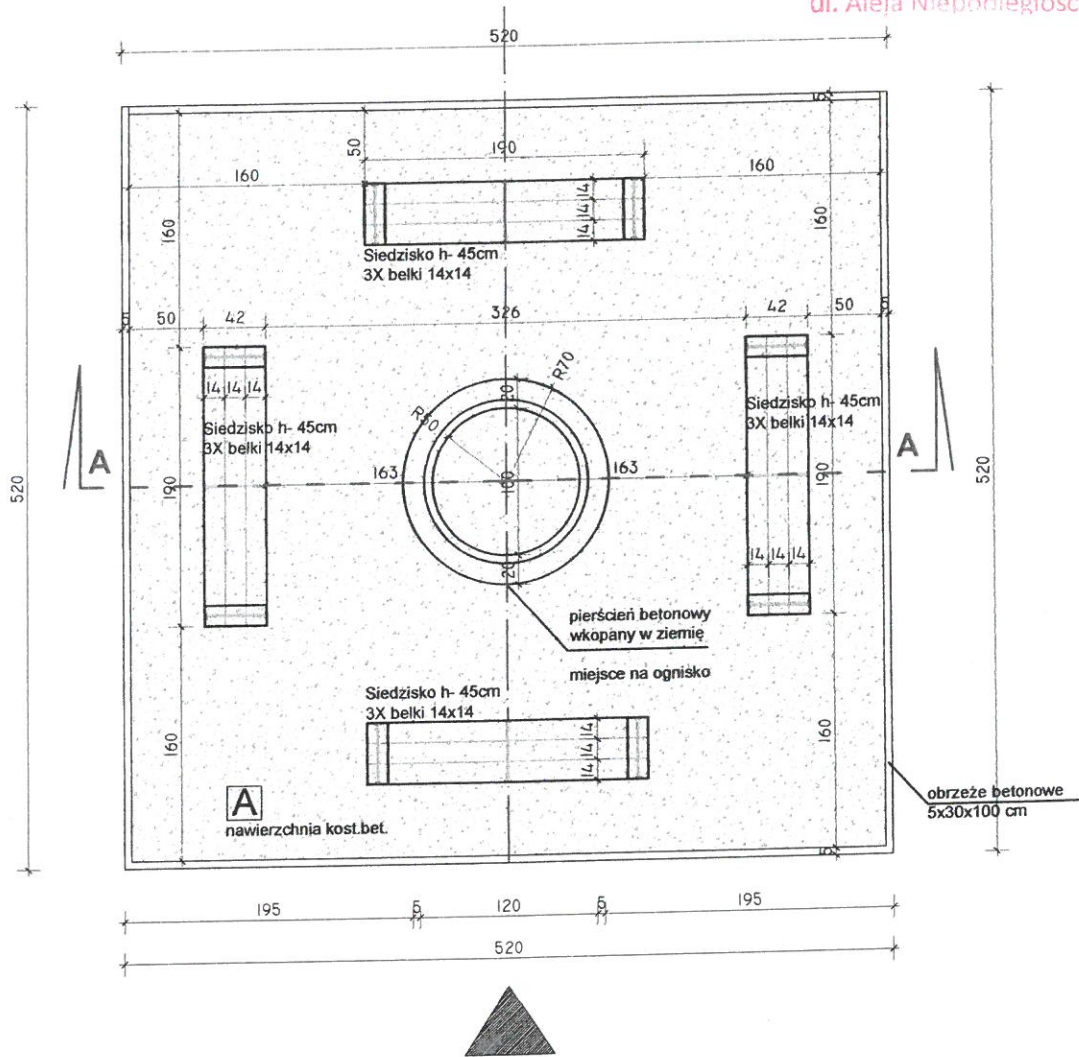
Rys. nr 1. Plan sytuacyjny
Rys. nr 2. Rzut przyziemia
Rys. nr 3. Przekrój A-A

skala 1:1000
skala 1:50
skala 1 :50

opracował:
Jakub Dybel
Architektura Krajobra
22-400 Zamość, Lipowice 1
NIP 922-397-86-00, REGON 360937
tel. 697 033 350

RZUT MIEJSCE NA OGNISKO skala 1:50

STAROSTWO POWIATOWE
W KRAŚNIKU
23-204 Kraśnik
ul. Aleja Niepodległości 20



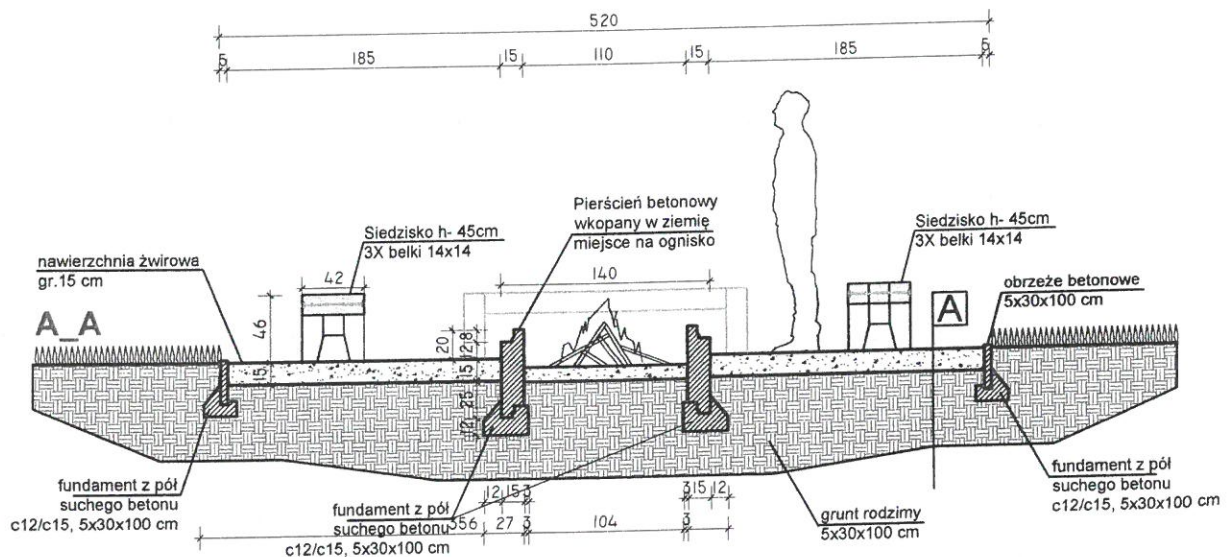
A

nawierzchnia żwirowa o grub. 15cm
podbudowa kruszywa łamanego 10 cm
grunt rodzimy

Nazwa:	Projekt miejsca na ognisko/grilla z betonowym miejscem (okrąg) na palenisko z 2 ławami.		
Inwestor:	Lokalna Grupa Działania Ziemi Kraśnickiej, ul. Lubelska 115, 23-200 Kraśnik, NIP: 715-189-65-12		
Treść:	Rzut	Skala: 1:50	10 Nr rys.
Faza:	PROJEKT	Data: II 2022	
Jed. Proj.:	JZ-architektura krajobrazu, Kalinowice 126a, 22-400 Zamość NIP: 922-297-86-56		
Projektował:	mgr inż. arch. krajobrazu. Jakub Zdybel	Podpis:	

PRZEKRÓJ A_A skala 1:50

STAROSTWO POWIATOWE
W KRAŚNIKU
23-204 Kraśnik
ul. Aleja Niepodległości 20



A

nawierzchnia żwirowa o grub. 15cm
podbudowa kruszywa łamanego 10 cm
grunt rodzimy

Nazwa:	Projekt miejsca na ognisko/grilla z betonowym miejscem (okrąg) na palenisko z 2 ławami.		
Inwestor:	Lokalna Grupa Działania Ziemi Kraśnickiej, ul. Lubelska 115, 23-200 Kraśnik, NIP: 715-189-65-12		
Treść:	Przekrój A_A	Skala: 1:50	11 Nr rys.
Faza:	PROJEKT	Data: II 2022	
Jed. Proj.:	JZ-architektura krajobrazu, Kalinowice 126a, 22-400 Zamość NIP: 922-297-86-56		
Projektował:	mgr inż. arch. krajobrazu. Jakub Zdybel	Podpis:	